

ROZLICZENIE POWIERZCHNI DZIAŁKI 131/38  
DRÓG, ZIELEŃCÓW I CHODNIKÓW

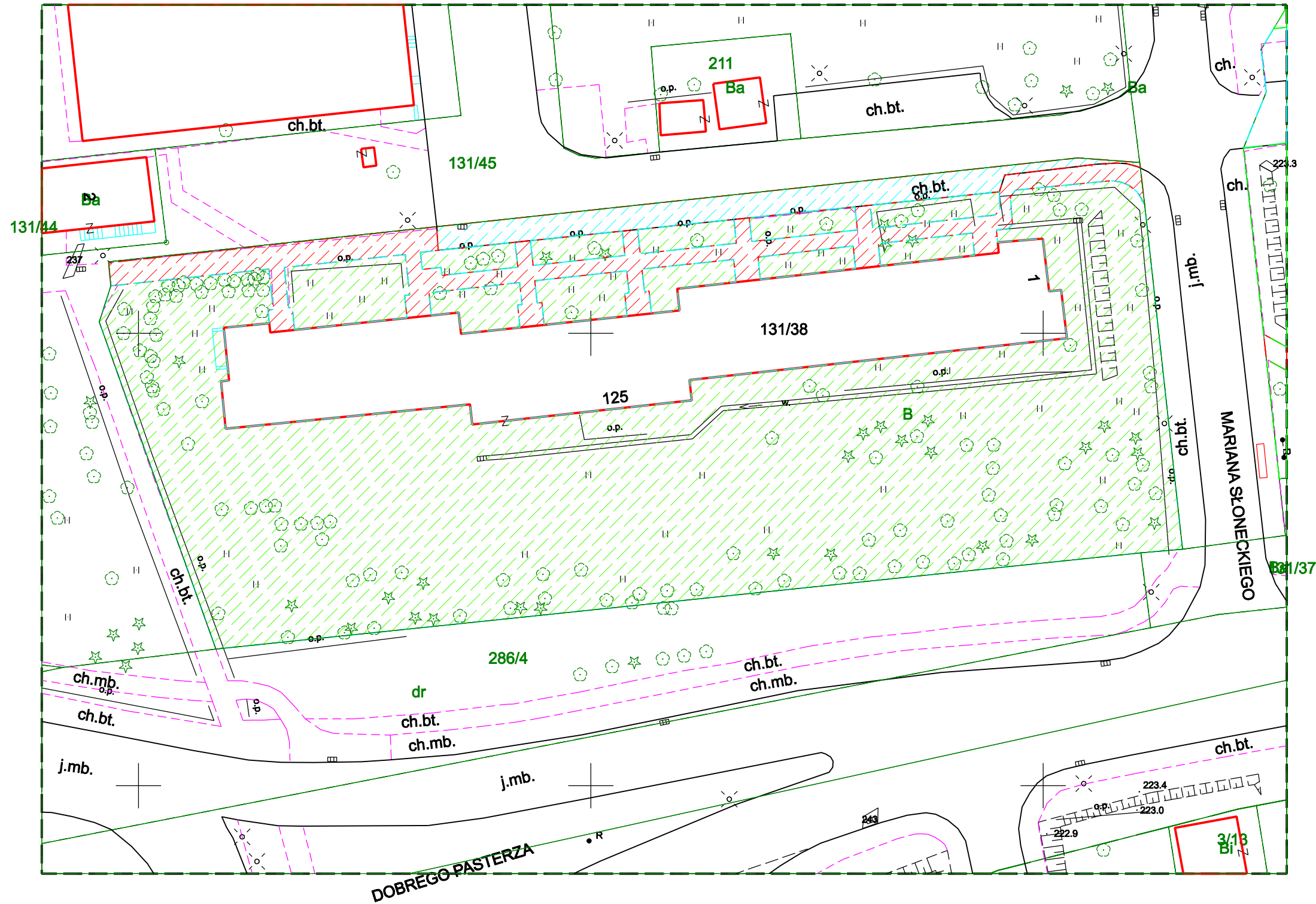
sekcja 7.126.11.24.2.1





skala 1:500

woj: małopolskie  
miasto: Kraków  
jednst. ewid.: Śródmieście  
obręb: 22

dz. nr 131/38  
Układ wsp.: 2000  
Układ odniesienia: Kronsztadt

mapa zgodna z terenem na: 20.06.2017



	GRANICE DZIAŁKI	
	ZIELEŃCE	3470 M KW
	CHODNIKI	334 M KW
	DRÓGI I PARKINGI	181 M KW
	POZOSTAŁE	934 M KW
	POW DZIAŁKI	4919 M KW