

ROZLICZENIE POWIERZCHNI DZIAŁKI 67/146
 DRÓG, ZIELEŃCÓW I CHODNIKÓW

sekcja 7.126.11.24.2.1

skala 1:500

woj: małopolskie
 miasto: Kraków

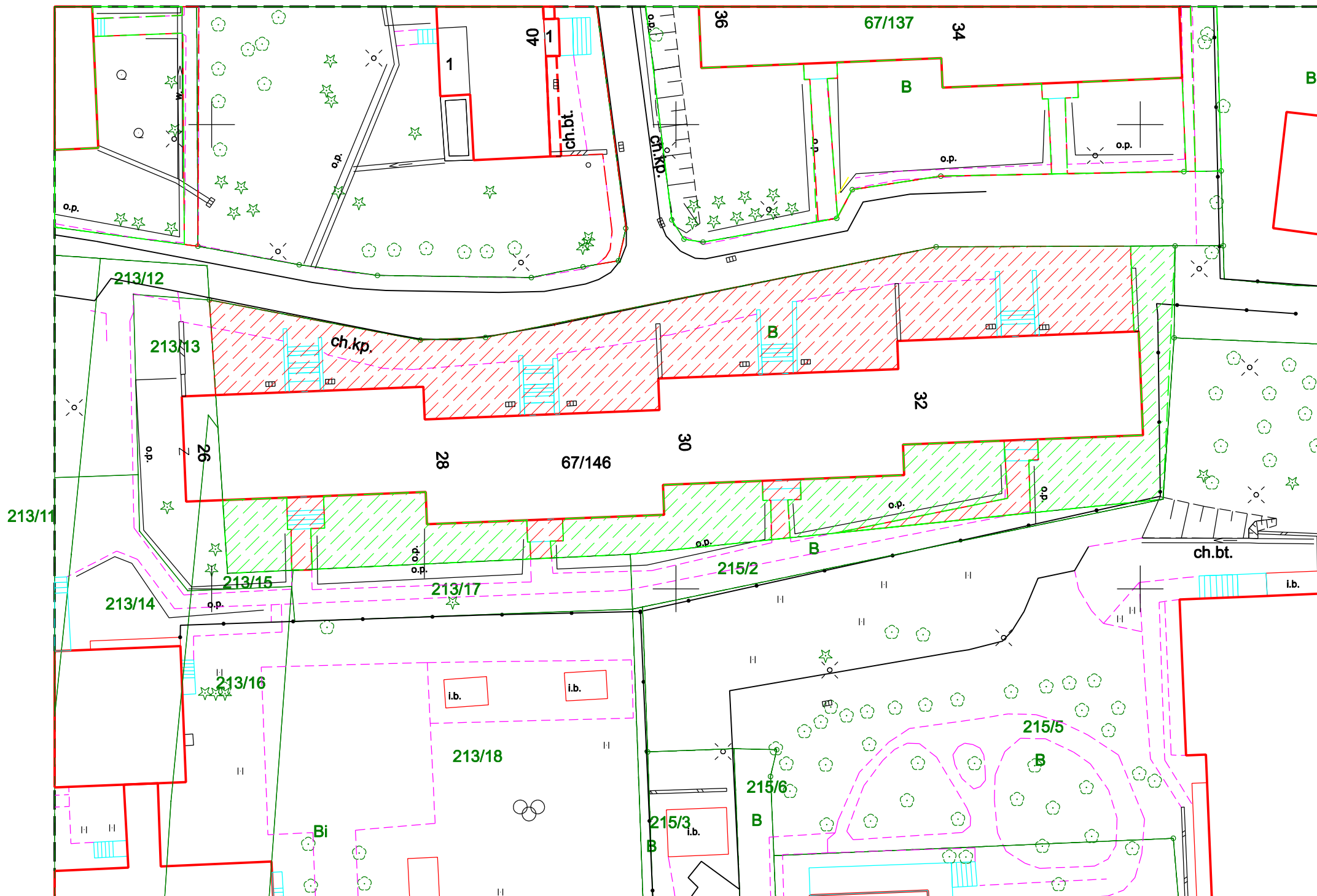
jednst. ewid.: Śródmieście
 obręb: 22





dz. nr 67/146

Układ wsp.: 2000

Układ odniesienia: Kronsztadt

mapa zgodna z terenem na: 20.06.2017



	GRANICE DZIAŁKI	
	ZIELEŃCE	645 M KW
	CHODNIKI	1016 M KW
	DROGI I PARKINGI	0 M KW
	POZOSTAŁE	1128 M KW
	POW DZIAŁKI	2789 M KW