

ROZLICZENIE POWIERZCHNI DZIAŁKI 67/136  
DRÓG, ZIELEŃCÓW I CHODNIKÓW

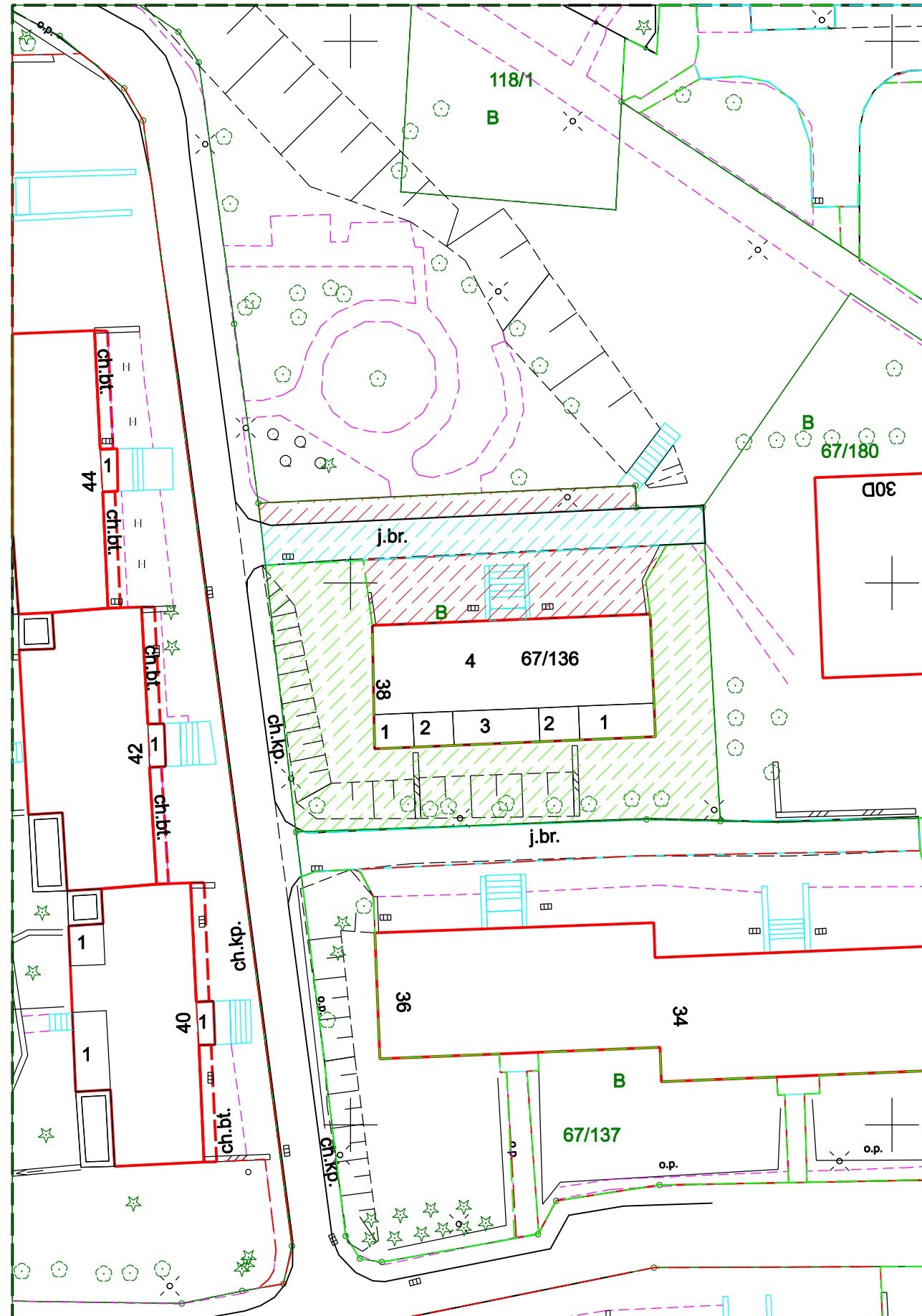
sekcja 7.126.11.24.2.1





skala 1:500

woj: małopolskie  
miasto: Kraków  
jednst. ewid.: Śródmieście  
obręb: 22

dz. nr 67/136  
Układ wsp.: 2000  
Układ odniesienia: Kronsztadt

mapa zgodna z terenem na: 20.06.2017



	GRANICE DZIAŁKI	
	ZIELEŃCE	544 M KW
	CHODNIKI	234 M KW
	DROGI I PARKINGI	147 M KW
	POZOSTAŁE	292 M KW
	POW DZIAŁKI	1217 M KW