

ROZLICZENIE POWIERZCHNI DZIAŁKI 67/116
DRÓG, ZIELEŃCÓW I CHODNIKÓW

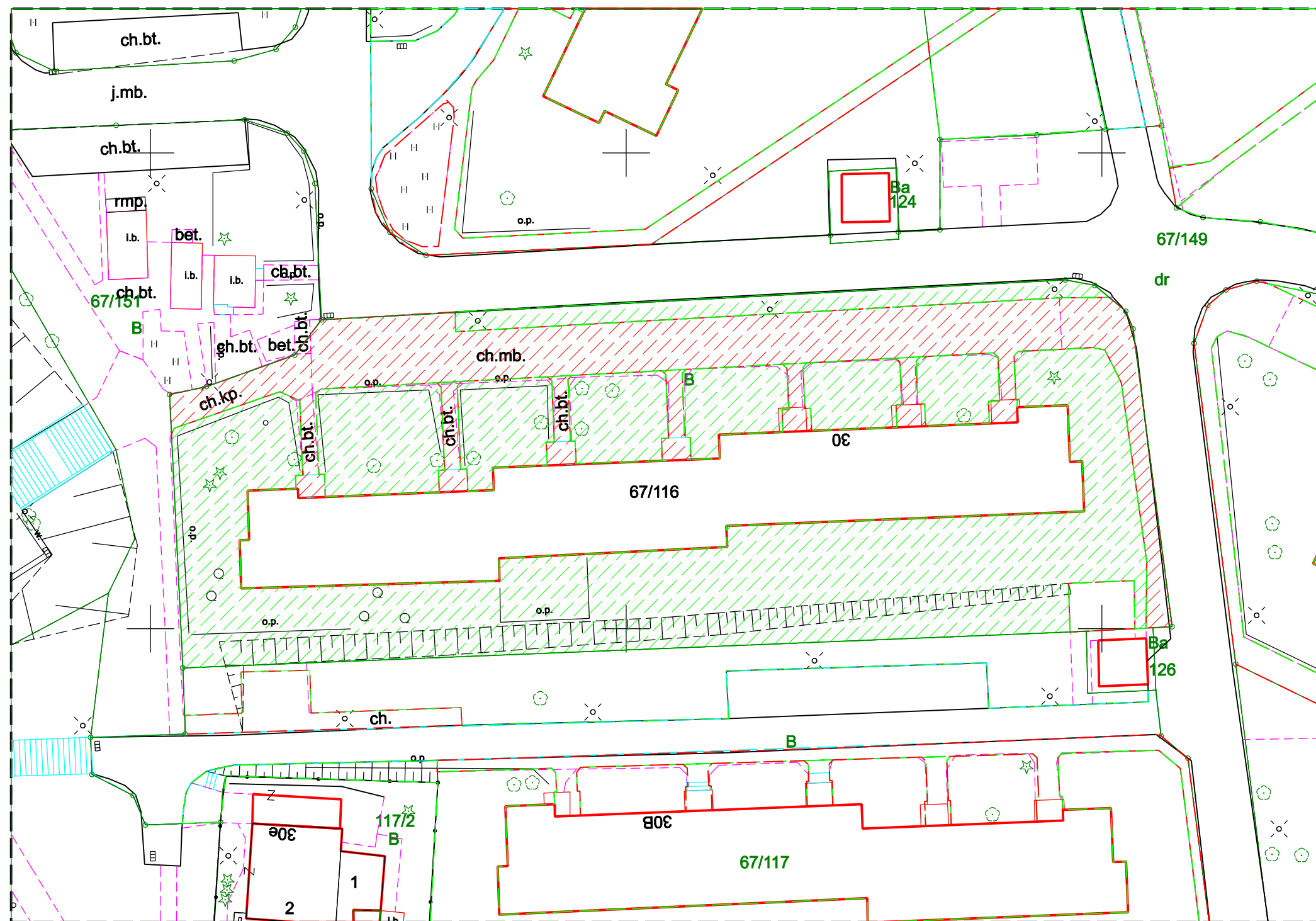
sekcja 7.126.11.24.2.1





skala 1:500

woj: małopolskie
miasto: Kraków
jednst. ewid.: Śródmieście
obręb: 22

dz. nr 67/116
Układ wsp.: 2000
Układ odniesienia: Kronsztadt

mapa zgodna z terenem na: 20.06.2017



	GRANICE DZIAŁKI	
	ZIELEŃCE	2031 M KW
	CHODNIKI	764 M KW
	DROGI I PARKINGI	0 M KW
	POZOSTAŁE	852 M KW
	POW DZIAŁKI	3647 M KW