

ROZLICZENIE POWIERZCHNI DZIAŁKI 67/119
DRÓG, ZIELEŃCÓW I CHODNIKÓW

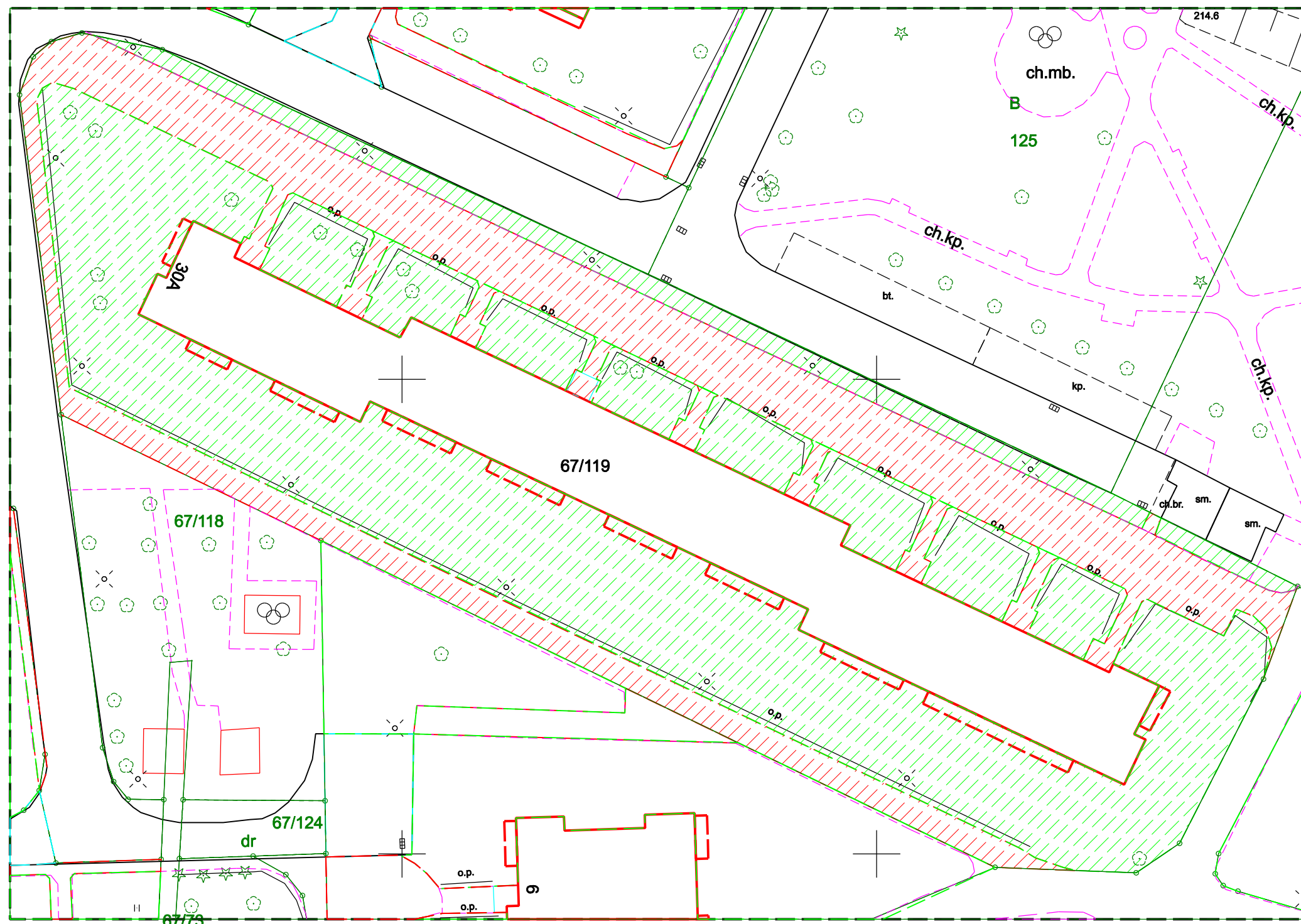
sekcja 7.126.11.24.2.1





skala 1:500

woj: małopolskie
miasto: Kraków
jednst. ewid.: Śródmieście
obręb: 22

dz. nr 67/119
Układ wsp.: 2000
Układ odniesienia: Kronsztadt

mapa zgodna z terenem na: 20.06.2017



| | | |
|---|------------------|-----------|
|  | GRANICE DZIAŁKI | |
|  | ZIELEŃCE | 2907 M KW |
|  | CHODNIKI | 1405 M KW |
|  | DROGI I PARKINGI | 0 M KW |
| | POZOSTAŁE | 1145 M KW |
| | POW DZIAŁKI | 5457 M KW |