

ROZLICZENIE POWIERZCHNI DZIAŁKI 67/123  
 DRÓG, ZIELEŃCÓW I CHODNIKÓW

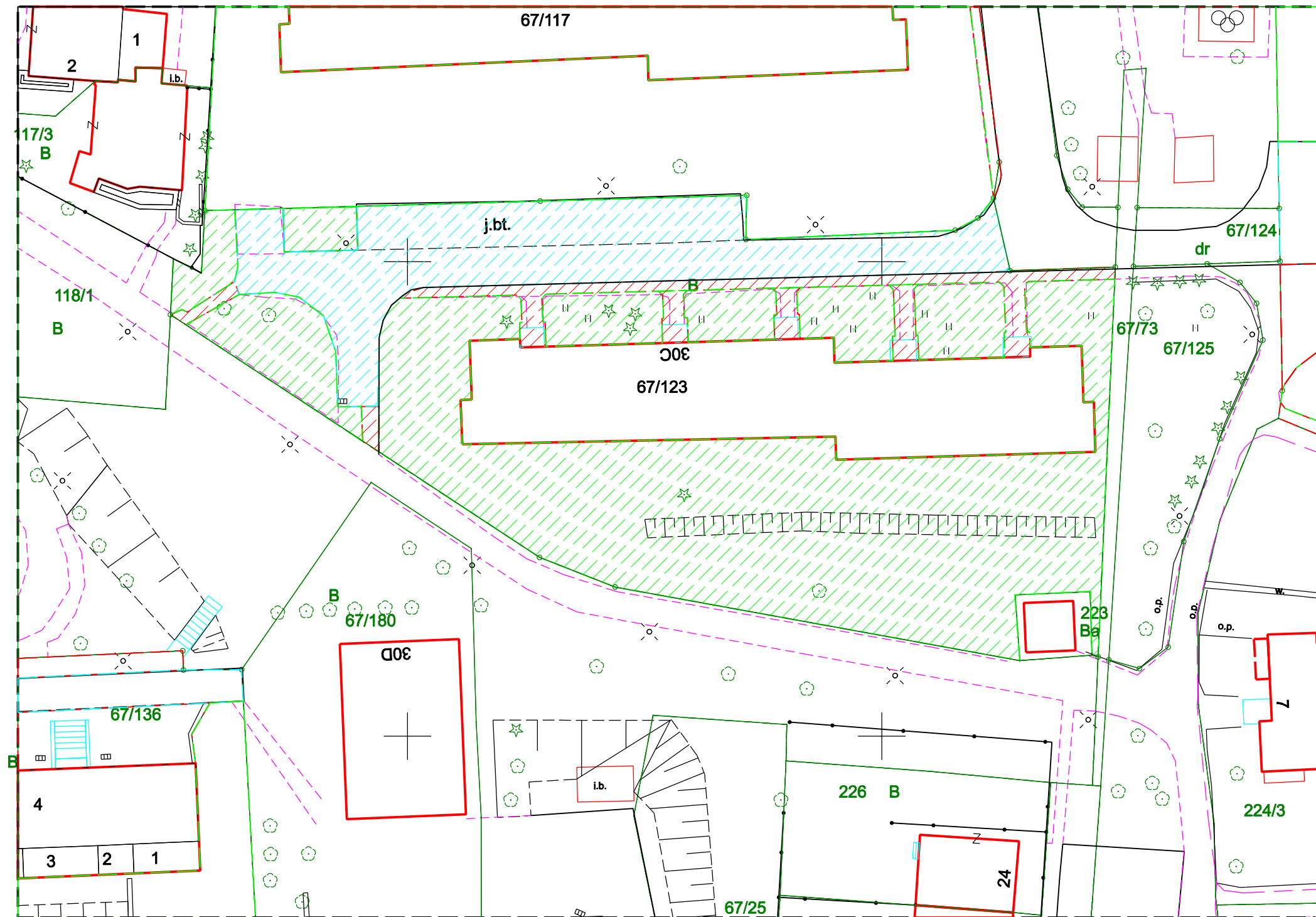
sekcja 7.126.11.24.2.1



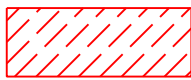

skala 1:500

woj: małopolskie  
 miasto: Kraków  
 jednst. ewid.: Śródmieście  
 obręb: 22

dz. nr 67/123  
 Układ wsp.: 2000  
 Układ odniesienia: Kronsztadt

mapa zgodna z terenem na: 20.06.2017



	GRANICE DZIAŁKI	
	ZIELEŃCE	1869 M KW
	CHODNIKI	177 M KW
	DROGI I PARKINGI	634 M KW
	POZOSTAŁE	684 M KW
	POW DZIAŁKI	3364 M KW