





ROZLICZENIE POWIERZCHNI DZIAŁEK 67/111 67/112 67/153 DRÓG, ZIELEŃCÓW I CHODNIKÓW	
sekcja 7.126.11.24.2.1	skala 1:500
woj: małopolskie miasto: Kraków jednst. ewid.: Śródmieście obręb: 22	dz. nr 67/111, 67/112, 67/153 Układ wsp.: 2000 Układ odniesienia: Kronsztadt
mapa zgodna z terenem na: 20.06.2017	

	GRANICE DZIAŁKI	
	ZIELEŃCE	3134M KW
	CHODNIKI	447 M KW
	DROGI I PARKINGI	328 M KW
	POZOSTAŁE	510 M KW
	POW DZIAŁKI	4419 M KW