

ROZLICZENIE POWIERZCHNI DZIAŁKI 67/103  
DRÓG, ZIELEŃCÓW I CHODNIKÓW

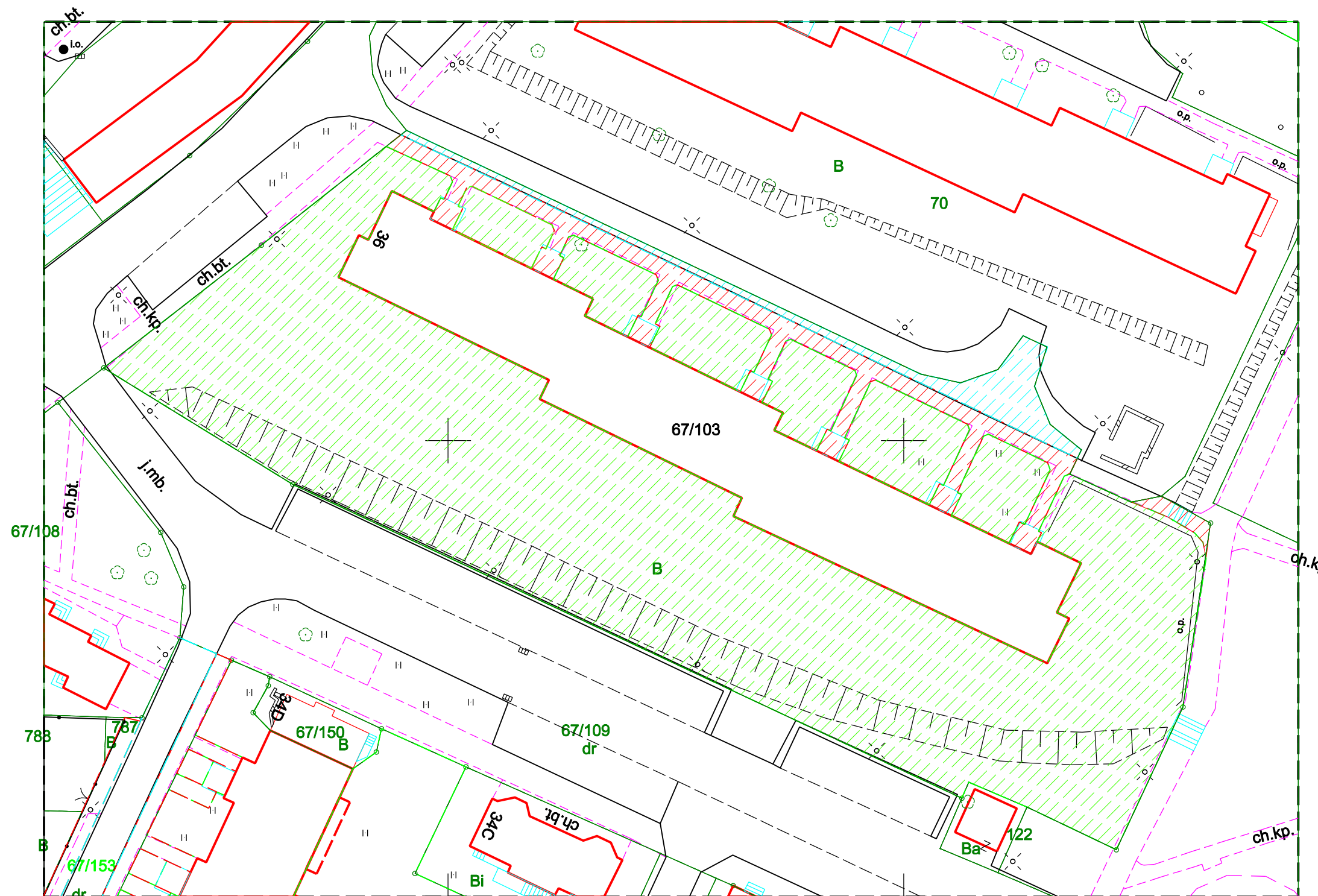
sekcja 7.126.11.24.2.1





skala 1:500

woj: małopolskie  
miasto: Kraków  
jednst. ewid.: Śródmieście  
obręb: 22

dz. nr 67/103  
Układ wsp.: 2000  
Układ odniesienia: Kronsztadt

mapa zgodna z terenem na: 20.06.2017



|  |                  |           |
|--|------------------|-----------|
|   | GRANICE DZIAŁKI  |           |
|   | ZIELEŃCE         | 3175 M KW |
|   | CHODNIKI         | 265 M KW  |
|  | DROGI I PARKINGI | 121 M KW  |
|  | POZOSTAŁE        | 924 M KW  |
|  | POW DZIAŁKI      | 4485 M KW |