

ROZLICZENIE POWIERZCHNI DZIAŁKI 67/98  
 DRÓG, ZIELEŃCÓW I CHODNIKÓW

sekcja 7.126.11.24.2.1

skala 1:500

woj: małopolskie  
 miasto: Kraków

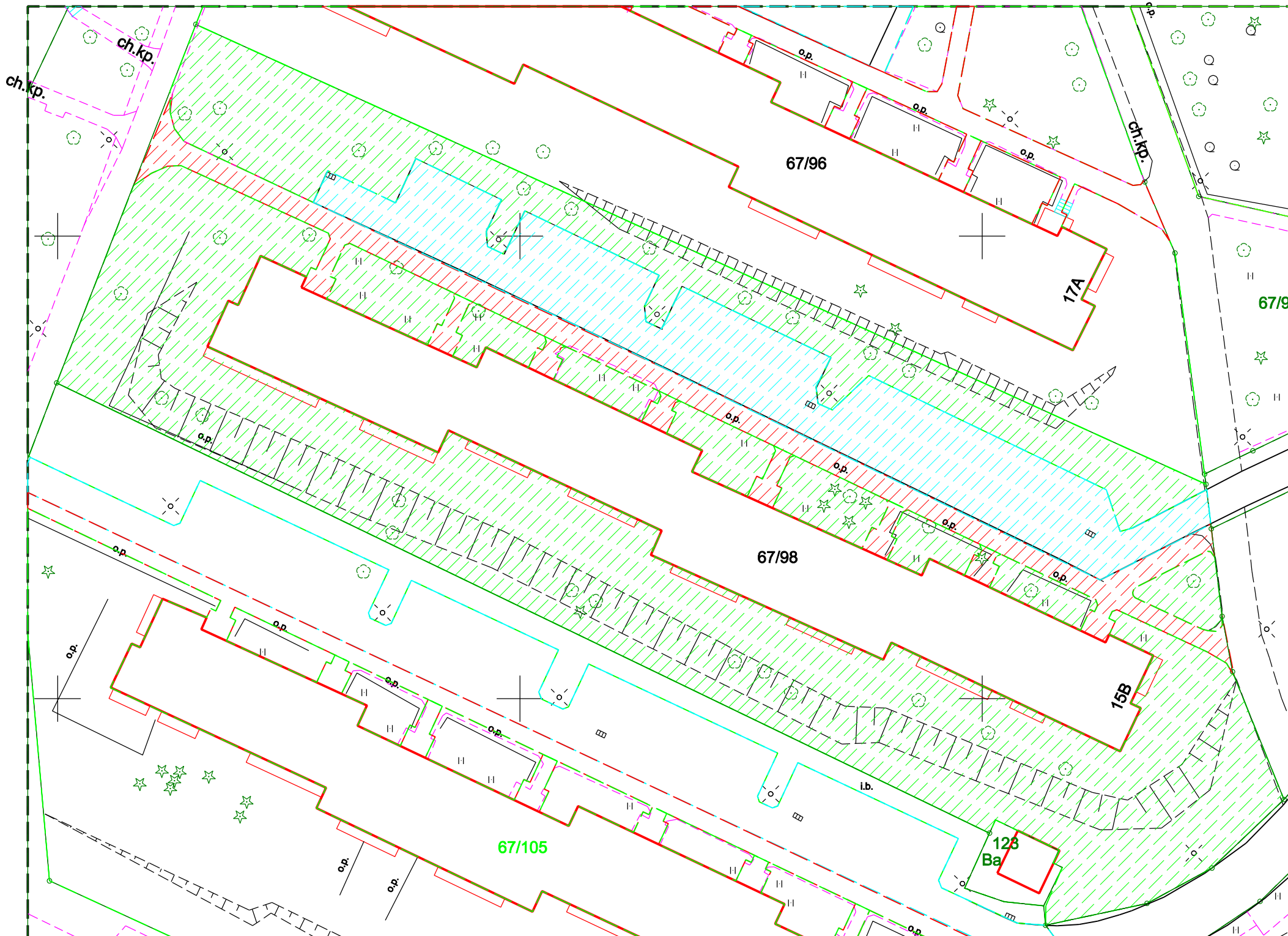
jednst. ewid.: Śródmieście  
 obręb: 22





dz. nr 67/98

Układ wsp.: 2000

Układ odniesienia: Kronsztadt

mapa zgodna z terenem na: 20.06.2017



	GRANICE DZIAŁKI	
	ZIELEŃCE	3360 M KW
	CHODNIKI	437 M KW
	DROGI I PARKINGI	792 M KW
	POZOSTAŁE	1082 M KW
	POW DZIAŁKI	5671 M KW