

ROZLICZENIE POWIERZCHNI DZIAŁKI 67/144  
DRÓG, ZIELEŃCÓW I CHODNIKÓW

sekcja 7.126.11.24.2.1

skala 1:500

woj: małopolskie  
miasto: Kraków

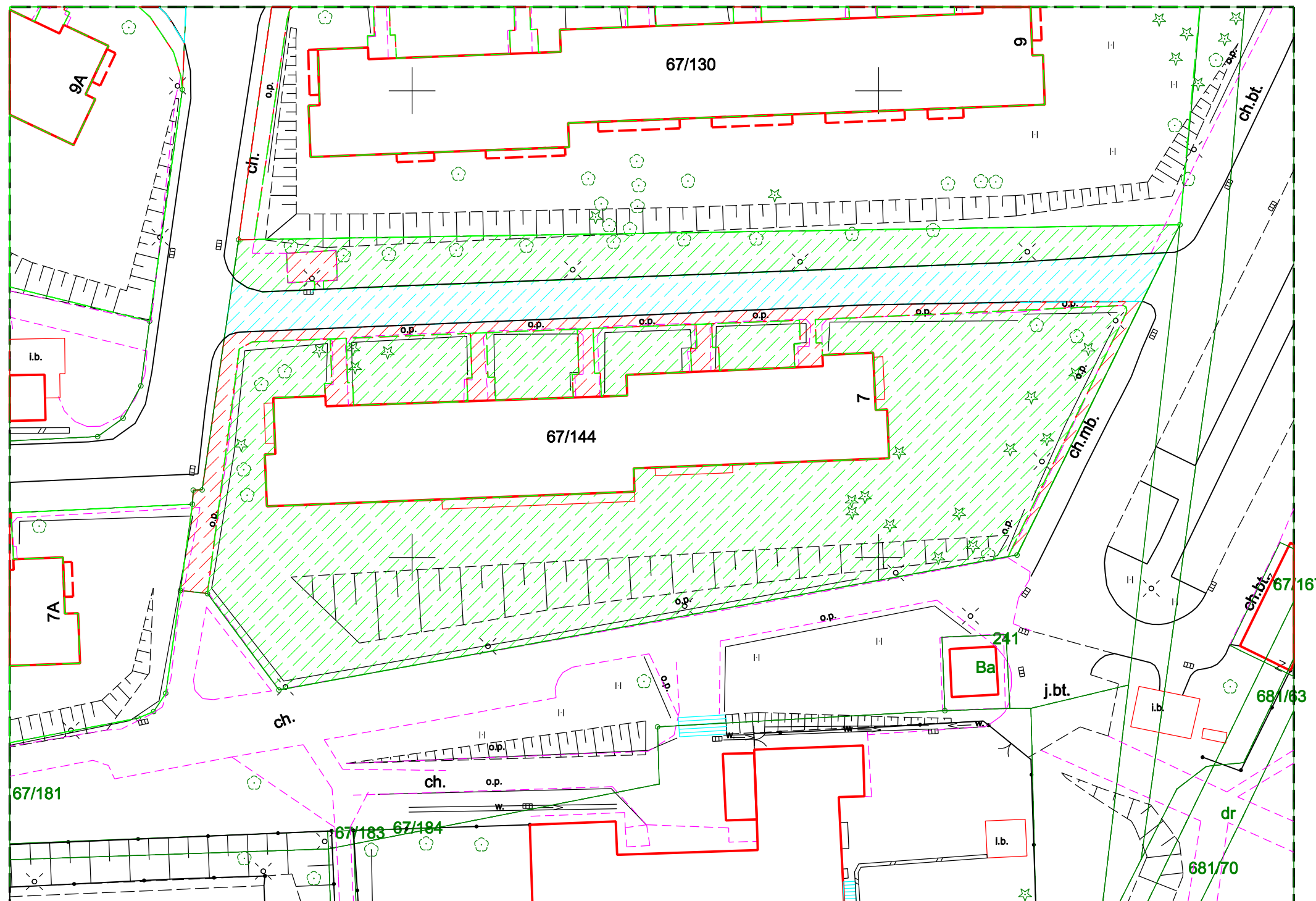
jednst. ewid.: Śródmieście  
obręb: 22



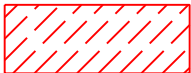

dz. nr 67/144

Układ wsp.: 2000

Układ odniesienia: Kronsztadt

mapa zgodna z terenem na: 20.06.2017



	GRANICE DZIAŁKI	
	ZIELEŃCE	2526 M KW
	CHODNIKI	285 M KW
	DROGI I PARKINGI	421 M KW
	POZOSTAŁE	689 M KW
	POW DZIAŁKI	3921 M KW