

ROZLICZENIE POWIERZCHNI DZIAŁKI 67/128
 DRÓG, ZIELEŃCÓW I CHODNIKÓW

sekcja 7.126.11.24.2.1

skala 1:500

woj: małopolskie
 miasto: Kraków

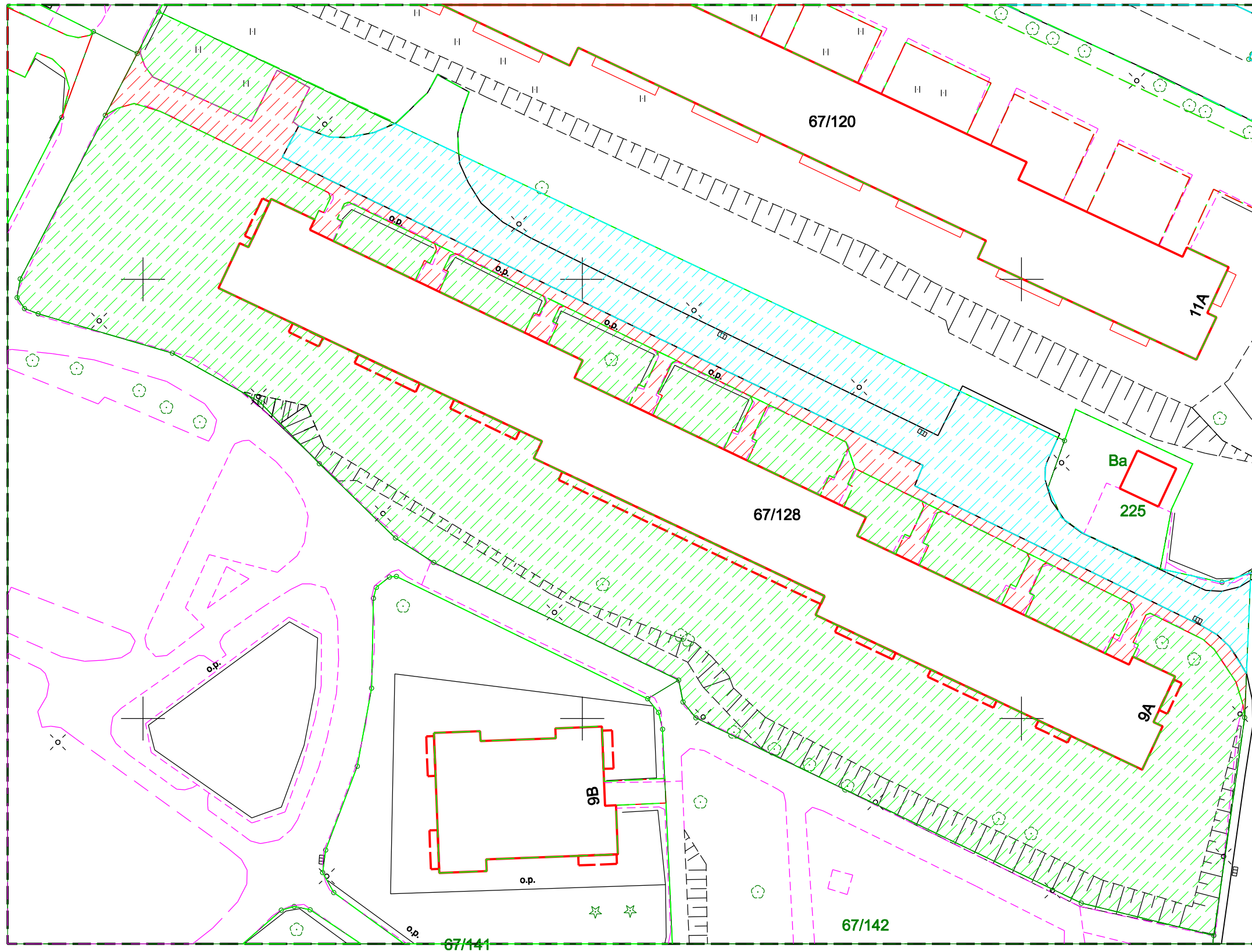
jednst. ewid.: Śródmieście
 obręb: 22



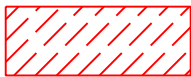

dz. nr 67/128

Układ wsp.: 2000

Układ odniesienia: Kronsztadt

mapa zgodna z terenem na: 20.06.2017



	GRANICE DZIAŁKI	
	ZIELEŃCE	3410 M KW
	CHODNIKI	414 M KW
	DROGI I PARKINGI	996 M KW
	POZOSTAŁE	1216 M KW
	POW DZIAŁKI	6036 M KW