

ROZLICZENIE POWIERZCHNI DZIAŁKI 67/141  
DRÓG, ZIELEŃCÓW I CHODNIKÓW

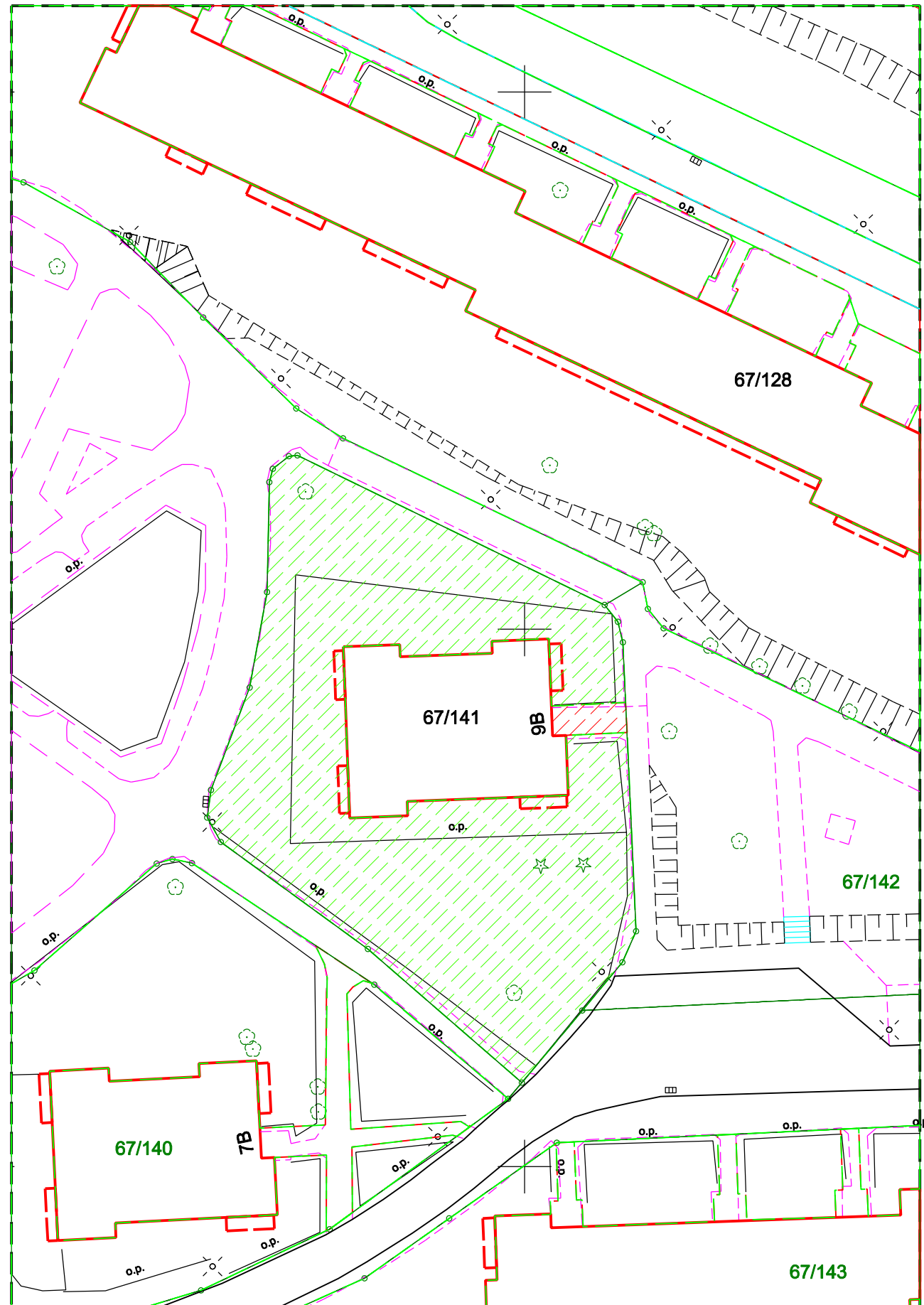
sekcja 7.126.11.24.2.1




skala 1:500

woj: małopolskie  
miasto: Kraków  
jednst. ewid.: Śródmieście  
obręb: 22

dz. nr 67/141  
Układ wsp.: 2000  
Układ odniesienia: Kronsztadt

mapa zgodna z terenem na: 20.06.2017



—	GRANICE DZIAŁKI	
	ZIELEŃCE	1201 M KW
	CHODNIKI	19 M KW
	DROGI I PARKINGI	0 M KW
	POZOSTAŁE	284 M KW
	POW DZIAŁKI	1504 M KW